


何かが変わ!?

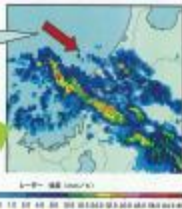
集中豪雨



写真提供：山崎保二氏
(福井市在住)

福井県周辺の総降水量
H16/7/17 15時
~H16/7/18 24時

海上で発生した強い雨雲が
矢印の方向に進み、
次々と福井県内に
突っ込んでいた。



出典：「平成16年7月福井豪雨」に関する気象速報
(東京管区気象台)
左は気象衛星「ゴースト9号」の赤外線像

平成16年7月福井豪雨 (平成16年7月18日)

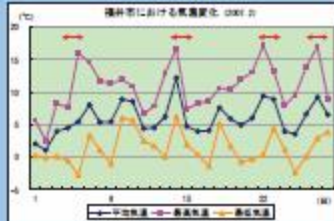
未明から降り続く雨。福井北部に洪水警報発令。短時間に集中した豪雨によって、午後1時34分、福井市春日1丁目で足羽川が決壊した。前日午後からの総降水量は旧美山町で285mmにも達した。

私たちのすぐそばにも
“不都合な真実”が...


真雪・暖冬



福井市における気温変化 (2001~2019)



平成19年2月は気温の変動が激しく、最高気温が1日で10度近く変化した日が4回も見られた。(資料：福井地方気象台)



気温は平均、最高、最低ともに上昇傾向にある。特に最高気温の変動が著しい。(資料：福井地方気象台)

